





Convenções Cartográficas

-  Rodovias/ Ruas/ Estradas
-  Rios/ Córregos
-  Lago/ Lagoa/ Represa
-  Limite de Município

Legenda

-  Equipamentos de Segurança



Revisão do Plano Diretor  
do Município de Sumaré/ SP

DIAGNÓSTICO

**78** EQUIPAMENTOS  
PÚBLICOS  
DE SEGURANÇA

Base Cartográfica: Prefeitura Municipal de Sumaré  
Fonte: Secretaria Municipal de Planejamento,  
Desenvolvimento e Gestão Estratégica - SEPLAN  
Data: SET/2019